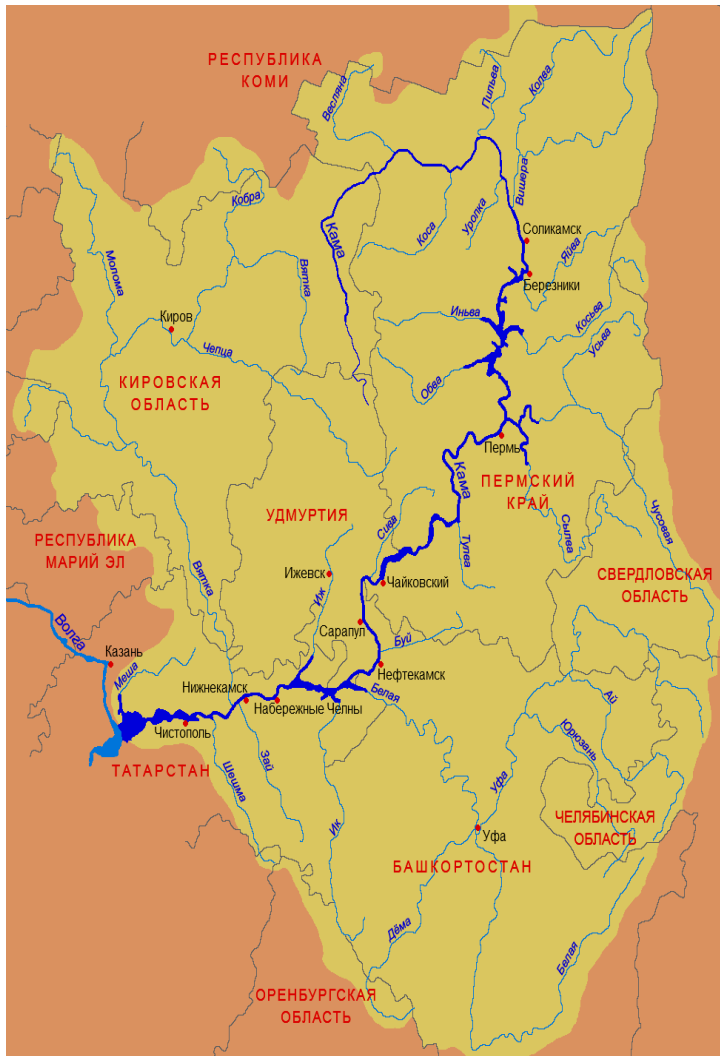


События XVII-XVIII вв. с 1635 по 1724гг.

- ❖ *Когда начались поиски меди, серебра и золота на Урале*
- ❖ *Кто были первыми покорителями сурового края Урала и Сибири.*
 - ❖ *Первые тайные поселенцы уральской глуши.*
- ❖ *Забывтые старинные дороги через Камень вновь становятся востребованными.*
- ❖ *Поиски экспедиций распространились на земли, где через 100 лет возникнут Златоуст и Миасс.*
- ❖ *Указ Петра, давший начало русскому рабовладельческому строю, длиною в 200 лет*
 - ❖ *России нужен Южный Урал как воздух – поиск путей замирения с башкирами.*
- ❖ *Вклинившись между враждующими башкирами и казаками, русские заложили крепости – будущие города Челябинской области.*
- ❖ *Кто и откуда были Лугинины, из рода которых появится основатель Миасса.*



Районы экспедиций с целью поиска медных руд и золота



Бассейн реки Кама



Бассейн реки Тобол, в которую впадает река Исеть, в которую, в свою очередь, впадает река Миасс



ПРАВЛЕНИЕ МИХАИЛА ФЁДОРОВИЧА РОМАНОВА 1613-1645 гг.

Русское государство долго оправлялось от Смуты - периодом, ознаменованным стихийными бедствиями (3 года не было лета!), вторжением Польши, войнами с Польшей и Швецией, внутригосударственными переворотами, народными восстаниями. Владение Российским государством перешло в руки новой династии – Романовых. Взошедший на трон Михаил Фёдорович Романов занимался восстановлением внутренней жизни государства. Сколь-либо действенный «пригляд» со стороны высшей государственной власти в Сибири в то время не осуществлялся. Однако редкие поиски рудных месторождений продолжались. Зброшенные древние рудники служили своеобразными указателями для геологов в поисках руды.



1635 год:

Два первых казённых металлургических завода на Урале появились в 1635 году: **Ницынский** железодельательный завод на реке Нейва (впадает в Туру) и **Пыскорский** (Григорьевский) медный завод. Ницынский завод поставил тобольский боярин *Иван Шульгин*. Первыми заводскими кузнецами были *Ивашко Бармин* и *Вихорко Иванов*. Оборудование завода составляли 2 сыродутные печи и 2 ручных кузнечных горна. Пыскорский завод поставили на реке Пыскорка при её впадении в Каму. Здесь экспедиция стольника Стрешнева искали золото, а нашли залежи меди. Однако из-за многих обстоятельств (недостаток рабочих рук, истощение месторождений и др.) заводы работали нерегулярно. И как 100 лет назад параллельно с заводским производством на Урале было распространено кустарное металлургическое производство, где чугун лили в *домницах* и *кузницах*.

Беспалова, Н. Из истории русской металлургической промышленности. Урал XVII-XVIII вв. - Текст: электронный - URL: <https://naukatehnika.com/iz-istorii-russkoj-metallurgicheskoi-promyshlennosti-chast-1.html?ysclid=lescue1gxb993368818> (дата обращения 11.09.2022)



ПРАВЛЕНИЕ ЦАРЯ АЛЕКСЕЯ МИХАЙЛОВИЧА ТИШАЙШЕГО 1645-1676 гг.

1649 год

Освоение Урала и Сибири носило **казачий характер** и выражалось преимущественно в постройке новых острогов. Казаки строили слободы и острожки по берегам рек: Тобол, Миасс, Теча, Багаряк, Исеть. Исетские казаки относились к *беломестным казакам*, то есть они выполняли **государеву службу** без денежного, хлебного и соляного жалованья. Они должны были нести караулы в окрестностях русских селений и в случае нападения калмыков или башкир, оборонять слободу и ее население. За это казаки были освобождены от уплаты податей (налогов), жили на самообеспечении, то есть занимались скотоводством и земледелием.

Лохманов И. А. Путь становления казачества в Зауралье : [Электронный ресурс] // Казачество Сибири: от Ермака до наших дней. Тюмень, 2009. URL: <https://zema.su/blog/istoriya-isetskogo-казачества-na-urale?ysclid=lesdgl4fm1765492871> (дата обращения 09.09.2022)

В 1649 году вышел Свод законов — **СОБОРНОЕ УЛОЖЕНИЕ**, в котором были оговорены отношения между башкирами и Российским государством. «Бояром, околничим, и думным людям, и стольникам, и стряпчим и дворяном московским и из городов дворяном и детям боярским и всяких чинов русским людям поместным (у башкир) всяких земель не покупать и не менять и в заклад, и сдачу и в наём на многие годы не иметь».



Посреди России. Башкиры. - Текст: электронный - URL: https://posredi.ru/knb_b_bashkiri.html?ysclid=lesdo42acq869392123 (дата обращения: 11.09.2022)





«Сожжение протопопа Аввакума на костре в 1682 году».
Художник Г. Мясоедов, 1897г.



Староверы-кержаки



Древние пещеры на острове Веры на озере Тургояк

1653 год:


Случилась НИКОНОВСКАЯ ЦЕРКОВНАЯ РЕФОРМА, повлекшая за собой многовековую трагедию религиозного раскола. Перед Великим постом Никон официально предписал совершать крестное знамение троеперстием, отменили земные поклоны, крестные ходы стали совершаться против солнца – противосолонь, началось «переписывание» книг и др. Началась так называемая Великая Книжная Гарь на Руси, когда в огромные костры сваливали целые подводы книг, обливали смолой и поджигали. Да и людей, кто сопротивлялся «книжной справе» и реформе в целом, отправляли туда же – в костёр! В результате русская культура потеряла огромное количество оригинальных документов, летописей, рукописей, книг.

История России. Церковный раскол – реформы Никона в действии. - Текст: электронный - URL: <https://istoriarusi.ru/car/cerkovnyi-raskol-reforma-nikona.html?ysclid=lesdyiv63c171305991> (дата обращения 03.03.2023)

**1654 год:**

В начале 1654 года по царскому указу тобольскому воеводе В. Хилкову было велено "в Тобольску и Тобольского разряду во всех городах и острогах сыскати медные руды. А что сыщеца, то те медные руды и той руды опыты присылати к Государю к Москве. И... тотчас послати в Тобольской уезд дворян и детей боярских добрых да с ними рудознатцов и иных мастеровых людей хто медную руду знает во многие места. Да с ними же посылать иноземцов, татар и бухарцов и остяков добрых которые к тому делу приличны и руду знают же по скольку человек пригоже".

Тагильские истории. Забытые истории. Урал до Демидовых. - Текст: электронный - URL: http://historyntagil.ru/history/tagil_labirint_2019_04_06.htm (дата обращения 03.03.2023)

**1656 год:**

На церковном Московском соборе те верующие, которые не приняли новую Никоновскую реформу, были объявлены еретиками и преданы анафеме. С 1788 года людей, не принявших нововведения официально стали называть **старообрядцами**. Старообрядцы, скрываясь от преследований и гонений, бежали на Русский Север, на Алтай, в Сибирь, Средний и Южный Урал.

Скит на острове Веры на озере Тургояк стал тайным местообитанием ревнителей СТАРОЙ ВЕРЫ. Скит состоял из нескольких пещер-келий, трапезной, пещер-кладовых, небольшого храма и кладбища усопших на острове старцев. Ещё в начале XX века ежегодно на остров приезжали паломники-старообрядцы со всего Приуралья.

К концу 19 века жители Миасса составят **костяк самой крупной староверческой общины нашего края**.

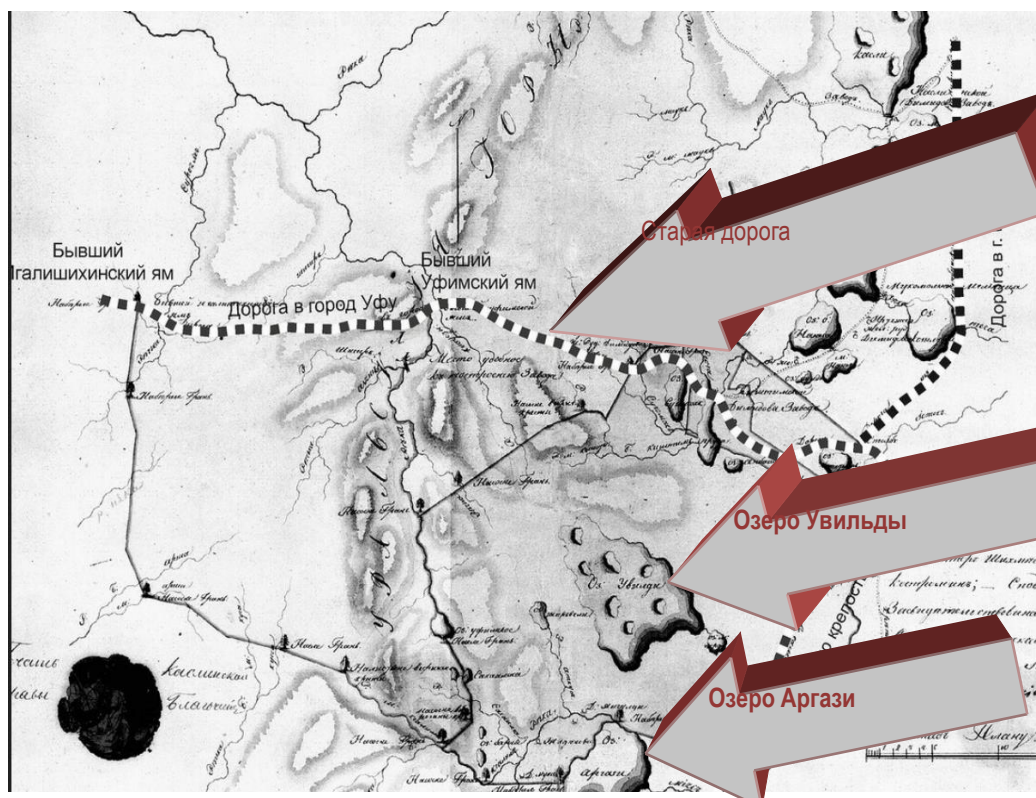
Жизнь в скиту подробно описана в книгах Павла Мельникова (Андрея Печерского) «В Лесах» и «На Горах»; Анатолия Иванова «Тени исчезают в полдень»; Алексея Иванова «Золото бунта»

Ювлатышев. Посреди России. Остров Веры. - Текст: электронный - URL: <https://arhistrzhz.livejournal.com/97007.html?ysclid=leseotybf150249555> (дата обращения 03.03.2023)





Уральский казачий острожек



СТАРАЯ УРАЛЬСКАЯ ДОРОГА
На Уфу мимо озера Иртяш.



1661 год:

Приказчику Катайского острога М. Тыркову стало известно от сылвенских татар о серебряной и медной рудах «вверх по Исете реке в Горах Каменных и вверх Синары реки в башкирцах». Ранее по приказу казанского воеводы из указанной этими татарами горы у реки Синары казанские стрельцы накопили 8 пудов руды. А в Москву образцы медной и серебряной руды и золота передадут только ...в 1668 году.

Курлаев, Е.А. У истоков промышленного освоения Южного Зауралья. - Текст: электронный - URL: <https://statehistory.ru/5919/U-istokov-promyshlennogo-osvoeniya-Yuzhnogo-Zauralya/?ysclid=lesfy2o3s4420749598> (дата обращения 03.03.2023)



1664 год:



12 апреля 1664 г. в Тобольске старец Макарий из Исетского Долматовского монастыря сообщил боярину и князю И. А. Хилкову на старцев Лота и Никона «слово и дело». По его словам, годом ранее старцы Лот и Никон силой брали из монастыря оружие и крестьян и ездили в неизвестные земли. Поездки вверх по реке Исеть с вооруженными солдатами и монастырскими людьми «под Камень дней с 10» подтвердили солдат Семенов и крестьянин Ляба. Под пытками старец Лот признался в тайных поездках в неведомые в то время русским степные и горные районы Южного Зауралья. Лот пересказал рассказ старой башкирки:

"Серебро, дескать, и золото находят русские люди в старинных могилах, а происходит оно из руды, которую добывают сибирские татары и калмыцкие люди в горе в вершине Уфы. Около той горы речка названием Тасма...(Тесьма) Длина той горы (Таганай) верст семь, поперек в версту, в вышину сажень на 2000 и более..."

Грамота с признаниями старца была немедленно отправлена в Москву и в торжественной обстановке в Золотой палате зачитана перед царем Алексеем Михайловичем. Итогом сего доклада стали масштабные и длительные изыскания серебряной руды с участием иностранцев. На поиски серебряной руды было отправлено **три экспедиции**: на Южный Урал, в Восточную Сибирь и на Алтай. Всё то время поиски велись практически непрерывно около шести лет, затихая лишь на зиму, когда замерзала земля. Общее руководство осуществлялось через Тайный приказ.

Южно-уральская панорама. Серебряная экспедиция. - Текст: электронный // -Издание Правительства и Законодательного Собрания Челябинской области. -2012. - 19.04. - URL: <https://up74.ru/articles/obshchestvo/25784/?ysclid=le3v9p5ksi857264868> (дата обращения 03.03.2023)




ТАСМИНСКАЯ ЭКСПЕДИЦИЯ. В 1669 году отправлен был на Тасма-реку (Златоустовский округ) и к озеру Иртяш (там, где города Касли и Озёрск) из Москвы значительный отряд под началом стольников: П. Годунова, М. Селина и воеводы Якова Хитрово. В том же году "геологоразведчики" добрались до заветного места. Здесь были обнаружены следы древних разработок, «наломали» до 60 пудов руды и отправили в Москву, где сделали руде надлежащую пробу.

Через год на Тасма-реке был разбит уже постоянный лагерь "геологоразведки". Для защиты горных работ была построена небольшая крепость - **Новый уральский острожек**, который следует признать первым русским поселением на территории Южного Урала. Горные работы в верховьях реки Ай и на озере Иртяш в XVII - первой половине XVIII вв. *предопределили* возникновение городов-заводов: Златоуста, Касли, Кыштыма, открытие самоцветов в Ильменских горах.

Серебряная экспедиция. - Текст: электронный // Южно-Уральская Панорама: [сайт]. – 2012. – 19 апреля. - URL: <https://up74.ru/articles/obshchestvo/25784/?ysclid=lesgcl3ln436395374> (дата обращения 03.03.2023)





Образцы железной и медной руды



Уральские самоцветы



1669 год:

В связи с деятельностью экспедиций вблизи горы «Урал-Тау» в деловой переписке **впервые** появилось название **«Уральские Горы»**, впоследствии распространившееся на всю горную цепь. Обнаружили **старинный путь - Уральскую дорогу**, проходившую от Катайского острога через горы в верховьях рек Ай и Уфа. Эта старинная дорога оказалась значительно **короче** той, что шла по Сибирскому тракту.

«Так как уфимской дорогой до Москвы полтрети тысячи,
а сибирской - 4000 верст и больше».

В дальнейшем воевода советовал посылать гонцов и давать подорожные через Уфу.

В 21 веке, в результате многолетнего историко-археологического поиска удалось обнаружить следы геологоразведочных работ экспедиций и местонахождение Нового Уральского острожка в национальном парке «Таганай» в черте г. Златоуста. Обнаружение места горных работ вкупе с новыми документами открыло широкие возможности для дальнейшего изучения средневековой истории и географии Южного Зауралья.

Курлаев, Е.А. У истоков промышленного освоения Южного Зауралья. - Текст: электронный // -2018. -06.10. - URL: <https://statehistory.ru/5919/U-istokov-promyshlennogo-osvoeniya-Yuzhnogo-Zauralya/?ysclid=lesgi5mz6f601447198> (дата обращения 03.03.2023)



1673 год:

«Во 7181-м году августа в 1 день в **отписке** из Сибири с Уральских гор думного дворянина **Якова Хитрово с товарищи** написано:

«По указу блаженныя памяти государя и по грамотам велено им из сибирских городов идти на Уральские горы, серебряной и иных руд и слюды в Уральских горах и в иных местах сыскивать».

В 1672–1673 гг. поиски медных и железных руд, слюды и золота на Урале достигли наибольшего размаха, когда их возглавил **Тайный приказ** и думный дворянин **Я. Т. Хитрово**. Численность экспедиции достигала 1000 чел. В неё входили 500 человек охраны, более 300 работников, мастеровые, 4 пушки, 1 мортира и более 360 подвод с грузом. Большое количество охраны объяснялось необходимостью защиты от нападения местного враждебно настроенного населения.

Насколько далеко забрались тогда русские землепроходцы? Судя по документам, для поисков серебряной руды В. Я. Хитрово, Е. Полянский и полковник Д. Фандернисин с конными отрядами непрерывно объезжали ближние и дальние места **«за 50, 100, 200 и более верст безостановочно»**. Они ездили за 200 верст на Биабскую гору, где копали в 4 местах. Одну шахту и подкоп начали разрабатывать в 40-50 верстах от острога в горе у реки Ай. Предполагалось послать В. Я. Хитрово «в Еицкие вершины и в иные места». Есть косвенные данные об открытии уже тогда Магнитной горы у современного г. Магнитогорска. **В то время было обнаружено и знаменитое Ильменское месторождение самоцветов**. В одну из поездок В. Я. Хитрово привез с Бабьего камня — «с Ильмени» — слюду с прозеленью.

Однако в отчёте по результатам работы Тасминской геологоразведочной экспедиции, крупнейшей за весь дореволюционный (до 1917г.) период было сказано: «Ничего не найдено, а государевой казне великая тщета и гибель учинилась». За несколько лет упорного поиска обнаружить серебряную руду так и не удалось. Были найдены только залежи слюды и железа.

Серебряная экспедиция. - Текст: электронный // Южно-Уральская Панорама: [сайт]. – 2012. – 19 апреля. - URL: <https://up74.ru/articles/obshchestvo/25784/?ysclid=lesgc13ln436395374> (дата обращения 03.03.2023)





Шиланов, Андрей © turistvel.ru


Таганай



Река Тесьма. Златовст



Озеро Чебаркуль, расположено возле южных отрогов Ильменских гор



Штольня по добыче слюды

1674 год:

Крепость Новый уральский острожек на озере Иртяш сожгли «за ненадобностью» перед тем, как покинуть эти места. Или сожгли башкиры? Почему не стали искать руду дальше, ведь руда была?


Серебряная экспедиция. - Текст: электронный // Южно-Уральская Панорама: [сайт]. – 2012. – 19 апреля. - URL: <https://up74.ru/articles/obshchestvo/25784/?ysclid=lesgc13ln436395374> (дата обращения 03.03.2023)



СОВМЕСТНОЕ ПРАВЛЕНИЕ СОФЬИ и ПЕТРА РОМАНОВЫХ 1682-1689гг.

1685 год:

Выстроена **ИСЕТСКАЯ ЗАСЕЧНАЯ ЧЕРТА**, защищающая активно осваиваемый средний Урал от набегов сибирских татар, башкир, калмыков и казахов и протянувшаяся на **200 км** от Шадринского острога к слиянию рек Тобол и Исеть.



ПРАВЛЕНИЕ ПЕТРА I (ЕДИНОЛИЧНОЕ) 1689-1725 годы

1689 год:

Русским и иностранным рудознателям (*геологам*), отправляющимся в экспедиции для поиска рудных месторождений, выдавались **именные грамоты на ведение поиска руд** на всей доступной территории Урала и Западной Сибири. Государственные поощрения за найденные руды привели к резкому усилению разведочной активности на Урале. В «Деле о спорных землях башкир на Сибирской стороне Урала», в *челобитной* зауральских крестьян и беломестных казаков сказано:

«Во 181-м году августа в 1 день в отписке ж из Сибири с Уральских гор думного дворянина Якова Тимофеевича Хитрово с товарищи написано: «Во 7197-м и 7198-м годах по указу блаженной памяти ...великого князя Петра Алексеевича посланы грамоты из Сибирского приказу в Сибирь в Тобольск... Велено близ Уральских гор в гороже, в Каменю промышлять ... слюду...»

Слюда, полученная с месторождений Южного Урала в 1689 году, поступала в **Москву** и в немалых количествах. Согласно карты **С.У. Ремезова** «...слюдные горы находились рядом с озером Чебаркуль из которого вытекает река Коилна (*Коелга*)».

Татауров, С.Ф. Слюдяные окна в постройках Тары и её окрестностях. / С.Ф.Татауров, Л.В. Татаурова, Г.Х. Самигулов. - Текст: электронный // УРАЛЬСКИЙ ИСТОРИЧЕСКИЙ ВЕСТНИК. - №2(59). - 2018. - Стр. 139-140. - URL: [http://uralhist.uran.ru/pdf/Tataurov_Tataurova_Samigulov_UIV_2\(59\)_2018.pdf?ysclid=le43flc7nv207756447](http://uralhist.uran.ru/pdf/Tataurov_Tataurova_Samigulov_UIV_2(59)_2018.pdf?ysclid=le43flc7nv207756447) (дата обращения 06.03.2023)



Худ. Н. Неврев «Торг»


1690 год

Указом Петра I от 7 апреля 1690 г. была разрешена **купля-продажа поместных крестьян** — дворяне получили разрешение на продажу за долги или покупку по своему желанию крестьян, проживающих на территории их поместий. Начался официальный рабовладельческий период в истории России, затянувшийся на 200 лет.





Экспедиция для поиска медной руды и золота в уральском бездорожье. Фото из экспедиции М.А. Павлова. 1910-е гг.



Река Чусовая - Шуша



При въезде в Кундравы установлены Чуры – древнерусские малые боги, стерегущие границы владений

1701 год:

Для успешного ведения войн России с европейскими государствами за право выхода к морям требовалось сырьё - медь и железо. В 1701 году первыми на Среднем Урале были пущены Невьянский, Каменский, Алапаевский и Уктусский заводы. Уральские заводы строились по образцу заводов Центральной России, инженеры были присланы также из тульских заводов.

Набеги башкир из Зауралья (Южного Урала), разорение медеплавильных и железоделательных заводов, принадлежащих купцам Строгановым, превратились в **проблему государственной важности**. Башкиры постоянно и жестоко уничтожали русские поселения на Чусовой, так как



считали Чусовую своей рекой и называли её *Шуша*. Река Чусовая была северной границей башкирских земель - об этом было (или не было) записано в договоре башкир с Иваном Грозным. Хотя оригинальных документов не сохранилось, тем не менее, башкиры утверждают, что об этом есть упоминания в их шежере (родословных). Восточной границей с Сибирским ханством служил рубеж по озёрам: Иткуль (или Щелкун), Синара, Касли, Кызылташ, Увильды и Аргазы и далее по верхнему течению реки Уй.

Башкиры свои родословные сохранили. А вот у русских их родословные – церковные книги, старинные переписные листы – уничтожены: первая волна уничтожения прошла во время никоновской реформы, вторая – при Петре I, потом были ещё и ещё...

Миасская долина была пограничной территорией между ханствами. А, как известно, границу всегда хочется нарушить. *Можно предположить*, какие события происходили в наших местах: проезжали башкиры, совершая набеги на Строгановские заводы, а позже возвращались раненые и разбитые или вели пленных, чтобы после продать; гнали лошадей, гружёных награбленным добром; калмыки гнали скот в Тюмень и обратно; сибиртары, нарушив границу, били зверя, добывая пушнину в башкирских охотничьих угодьях; отряды ногайцев останавливались на ночлег, собирая ясак с башкирских баев; русские рудознатцы пробирались по тайге и крутым отрогам Ильменских гор, делая пробы руды на содержание меди и золота. *И что интересно, нигде нет упоминаний об озере Тургояк, об Ильмене есть, Аргазях, Иртыше, а о Тургояке нет...*

- Кто и зачем разорил Чусовскую слободу? - Текст: электронный // Perfo.info Первоуральск информационный: [сайт]. – 2021. – 23.09. – URL: <https://pervo.info/kto-i-zachem-razoryal-chusovskuyu-slobodu/?ysclid=lexrbftff660934758> (дата обращения 07.03.2023)
- Распопов, Павел. Река Чусовая. - Текст: электронный // Ураловед. – 2016. – 26.02. - URL: <https://uraloved.ru/reka-chusovaya?ysclid=lexrpwr9lq918023401> (дата обращения 07.03.2023)



В 1701 году были основаны КУНДРАВЫ.



1712 год:



Следует указ Петра I о принудительном переселении в Петербург 300 самых преуспевающих купцов,

«которые у портов и на ярмарках валовые торги или где какие заводы и промыслы имеют»





Усадьба купцов Лугуниных в Туле



На мануфактурной фабрике 18-19 вв.

<https://levelvan.ru/pcontent/moscow-promishlenniki-9/new-situation>

1715 год:

Семья богатых тульских купцов и фабрикантов Лугининых попала в «Список значительных торговцев России» и перебралась жить в Санкт-Петербург. В *Переписной книге* 1715 года среди тульских посадских людей, *которые написаны в Санкт-Петербург на вечное житьё*, значится дед будущего владельца Миасского завода - Корней Никифорович Лугинин, 52-х лет с женой Настасьей 36-ти лет и детьми – Фомой 17-ти лет, Иваном 14-ти лет (отец Лариона Лугинина) и Петром 3-х лет. Торговые связи Лугининых простирались не только на просторы России, но также и на Среднюю Азию, Иран, Китай и Европу.

Имелись у предков Лугинина и «промышленные заведения». Его отец Иван Корнеевич в 1726 году содержал сальный завод под Крапивной, в 1728 году вступил в компанию тульских оружейников Мосоловых по строительству чугунолитейного завода в Тарусском уезде. Еще через пять лет он на паях с Мосоловыми открыл Верхне-Шанские и Нижне-Шанские молотовые заводы.

В 1760-е годы именно тульские купцы занимали первое место среди российских торговцев по масштабу сделок с западноевропейскими странами в Петербургском порту и даже сплотили всех иногородних купцов, торговавших тогда в Санкт-Петербурге, в борьбе за равные права с жителями столицы, в том числе по уплате таможенных пошлин.

Особенно преуспел на предпринимательской ниве средний сын Корнея Лугинина – Иван Корнеевич. Его торговые связи простирались на всю Европу, Среднюю Азию и даже Китай. Вместе с сыном Ларионом они привозили в Петербург на экспорт парусину, пеньку, сало, щетину. В Среднюю Азию везли юфть («русская кожа», выделывалась из шкур годовалых быков), в Китай – через Кяхту – мерлушки (выделанные овечьи шкуры), ворвань (рыбий жир).

В 1745 году Иван Корнеевич Лугинин вместе с сыном Ларионом вывезли из Ирана через Астрахань на Москву и Петербургский порт шелка-сырца на 9 773 рубля (соврем. 10,5млн.руб.).

в 1749 году Иван Лугинин вместе с сыном по указу Мануфактур-коллегии открыл новую полотняную фабрику в селе Алешня «при речке Песочне в 40 верстах от Алексина и 28 от Тулы на большом Калужском тракте». Здесь вырабатывалось из пеньки *парусное полотно*, а изо льна – *равендук* (толстая парусина) и «фламской коломенок» (ткань для шитья летних костюмов и фуражек). Вся продукция шла на продажу исключительно в Петербургский порт. Фабрика в Алешне впечатляла современников своими размерами. «По этому можно судить, что производство сукон было огромным», – так описывает фабричный корпус в Алешне тульский *этнограф И. П. Сахаров*. В конце XVIII века на фабрике Лугининых работали «мастеровых» 439 мужчин и 420 женщин.

Лугинины входили в первую десятку крупнейших торговцев России. В ведомости тульского провинциального магистрата за 1765 год значится, что среди купцов, торговавших с границей, фигурируют три брата Лугининых: Фома Корнилович, Петр Корнилович с сыном Иваном и *Иван Корнилович с сыном Ларионом и внуком Максимом Ларионовичем*. Капиталы и богатство семейства Ивана Корниловича превосходили многократно богатство своих братьев, Фомы и Петра, вместе взятых.

Ларион Лугинин - первый в истории Тулы "градский голова". - Текст: электронный // Тульские новости: [сайт]. – 2022. – 18.11. - URL: <https://dzen.ru/a/Y3c-tsYT93qWsyPY> (дата обращения 07.03.2023)

**1719 год:**

По указу Петра создана **БЕРГ-КОЛЛЕГИЯ** - орган горной администрации в Российской империи, отвечавший за управление горнорудной промышленностью. Петр I поощрял своих подданных к тому, чтобы те искали «песошное», «рассыпное» золото. Он издал ряд указов, гарантировавших награду тем, кто россыпь найдет, и наказание за его утайку. Пётр I объявил **ГОРНЮЮ СВОБОДУ** - право искать золото получал каждый.



Худ. Нина Костина «Татищев»



Башкиры

<https://tr.pinterest.com/pin/754915956269980847/>



Крепостных меняют на собак
Худ. Ижакевич

1720 год:

По приказу Петра I разработан План присоединения Башкирии к России.



В. Н. Татищев

В начале 1720 года **Василий Татищев**, историк, географ, экономист, основатель Екатеринбурга и Перми, получил назначение на Урал: «в Сибирскую губернию на Кунгуре и в прочих места, где обыщутся удобные места, построить заводы и из руд серебро и медь плавить». Ему приходилось действовать в регионе малоизвестном, некультурном, издавна служившем ареной для всяких злоупотреблений.

При Татищеве число заводов возросло до 40; постоянно открывались новые рудники, и он считал возможным устроить ещё 36 заводов, которые открылись лишь через несколько десятилетий. К сожалению, Берг-коллегия к началу 1720 г. не располагала конкретными данными о рудных месторождениях на Урале, о положении дел на казенных заводах (состояние, производительность, кадры и т. д.). В ее распоряжении также не было опытных специалистов. Потому Татищеву приходилось во всём полагаться на свои силы, и все дела вести самостоятельно на свой страх и риск.

Башкирский вопрос предстояло решить первому горнозаводскому командиру Урала Василию Татищеву. Татищев встретился с башкирами, подарил им чугунный котёл (очень ценная вещь в кочевом быту) и красное сукно на кафтаны. Однако батыра Чюбар Балагушев сказал прямо: Шуша – река наша, и здесь мы будем вас разорять и жечь. Татищев надел треуголку и молча уехал. Татищев строил поселения и городки — башкиры их сжигали.

Колесников, И. Татищев Василий Никитич. – Текст: электронный // УРАЛОВЕД.РУ [сайт]. – 2016. – 20.01. – URL: <https://uraloved.ru/tatishchev?ysclid=lexur6za5x156084290> (дата обращения 07.03.2023)

В 1720 году Пётр I издал указ, по которому

«для заводов дозволено
покупать и кортомить
(устар.: брать внаём, арендовать)
на продолжительные сроки
башкирские земли».

1721 год:

Пётр I издал Указ о разрешении покупать крестьян к фабрикам — дворяне и купцы получили право покупать для заводов целые деревни. Ещё существовала категория «почти» свободных крестьян, живших на государственной земле или своей собственной. К ним относились крестьяне Урала, Сибири и Севера России. Однако на Урале широко применялась практика «приписывания» крестьян к фабрикам и мануфактурам, что было равнозначно обращению их в рабство.




Сословная политика и сословное законодательство Петра Великого. – Текст: электронный. 2018. – 06.08. - URL: https://vk.com/@histor_ege-soslovnaya-politika-i-soslovnnoe-zakonodatelstvo-petra-veliko?ysclid=lexuixwoif25122183 (дата обращения 07.03.2023)



1724 год:


В 1724 **Василий Татищев** Петром I был произведён в советники Берг-коллегии и назначен в сибирское Управление горнорудной промышленности России. В тот же год было принято решение потеснить-таки башкир с реки Чусовой и ограничить их свободное передвижение до озера Иткуль.



Золотой Волос сидела на Шайтан-камне



Шайтан-камень на озере Иткуль



«Полоз-Ках-Каха в гневе кружил
вокруг Шайтан-камня»





С тем событием связано предание о красных кафтанах. Демидов присмотрел место под строительство Шайтанского завода и за то, чтобы башкиры мирно ушли с тех земель, обещал им ежегодно выдавать мяса вдоволь и красные кафтаны. Башкиры согласились принять тот уговор.

«Сперва всё как по маслу катилось. Рыбой на новом месте башкиры довольнѣхоньки, к праздникам им от Демидова мяса привозят: конины, баранины. Кафтаны тоже каждый год выдают. Все, как выряжено...

Завод-от строил не сам Никита, а его сын Василий. Оттого будто Шайтанку и зовут еще Васильевским. Этот Василий тогда, слышь-ко, молодой был, злостью да хитростью еще не настоялся. Он и выполнял всё по уговору. Ну, и то сказать, велико ли дело для Демидовых сколько-то возов конины да баранины отправить. Только вот приехал на завод сам Никита Демидов и велел своему приказчику сделать другое»... Вместо обещанного мяса демидовский приказчик привѣз свинину и бросил в озеро, чтобы мусульмане-башкиры не смогли пить из озера.

- Помнить-де меня будут. Не хотели в демидовских красных кафтанах гулять, походите в моих! По росту, небось, пришлись. Только носить сладко ли?

Тут ему (приказчику) из народа и погрозились:

- Погоди, собака! Сошьем и тебе кафтан по росту! Без единого шва будет!

Так и вышло. Вскорости тот демидовский подручник потерялся. Искали- искали, найти не могли. Потом Демидову записку подбросили. Русскими буквами писано «Оказался-де на иткульском Шайтан-камне какой-то человек в красном кафтане, ни с кем не разговаривает, а по всему видать - из ваших».

Послал Демидов поглядеть, - что за штука? На озере-то камень тычком из воды высунулся. Большой камень, далеко его видно. Вот на этом Шайтан-камне и оказался какой-то человек. Стоит ровно живой, руки растопырил. Одежда на нем красным отливает. Подъехали демидовские доглядчики к камню, глядят, а это мертвый подручный-то. У него вся кожа от шеи до коленок содрана да ему же к шее и привязана. С той поры вот будто озеро Иткулем и прозывается.

Пострадала, конечно, деревнѣшечка башкирская. Иных в тюрьме сгноили, кого забили, кто в Нерчинск на вечну каторгу ушел»...

Бажов, П.П. Демидовские кафтаны : уральские сказы. – Текст: электронный // vseskazki.su. – URL: <https://vseskazki.su/avtorskie-skazki/skazki-bazhova/demidovskie-kaftany.html> (дата обращения 03.07.2023)



Бажовский сказ «Золотой волос» именно про эти места рассказывает: про то, что в лесном озере жил змей Золотой Полоз, а у него была дочь Золотой Волос. Красавица выбиралась на Шайтан-камень и расчѣсывала золотые пряди. Девицу похитил охотник Айлып: любовь дала ему силы унести тяжесть драгоценных кос своей возлюбленной. В эпосе башкир Полоза звали Ках-Каха. Аждархой становится обычная змея, когда проживѣт 100 лет. А если аждарха проживѣт 1000 лет, то станет демоном юхой. Но Ках-Каха – не аждарха и не юха, а Царь всех змей, аждарх и юх. Людям нельзя жить там, где живѣт Ках-Каха, и башкиры покинули берега озера Иткуль.

Аджаха. Башкирская мифология. – Текст: электронный // ЕДИНЫЙ ТЮРКСКИЙ МИР – ЕТМ. –2014. –26.06. – URL: https://vk.com/wall-67368472_12918?ysclid=lexwd3z8ci21276455 (дата обращения 07.03.2023)



К концу царствования Петра I убедить башкир принять русское подданство **всѣ еще не удалось.**

