

События XVIII века

1731-1768 годы

- ❖ Как Михайло Ломоносов – Солнце Русской Науки - чуть было не стал уральским священником.
- ❖ Уральские пограничники в 18 веке на страже русских рубежей – исетские и оренбургские казаки.
- ❖ В Чебаркуле, Челябинске, Кундравах уже жизнь кипит ... Скоро, очень скоро заговорят о Миассе
- ❖ Миасского завода ещё нет и в помине, а поиск и добыча медной руды, золота
 - ❖ и драгоценных камней в Ильменских горах уже велись.
 - ❖ «Без казаков никак обойтись невозможно»...
 - ❖ Предшественница Челябинской области.
 - ❖ Образование невиданно обширной губернии.
- ❖ Транспортная и коммуникативная артерия страны – Сибирский тракт.
- ❖ На восточном берегу озера Пургояк возникло поселение из *посессионных* крестьян.
 - ❖ «Почём товар? — Девка – 20, ребёнок – 50 копеек»
- ❖ «50-вёрстное расстояние по урочищам и по р. Миасс» – вот и закортомлена земля под Миасс







Императрица
Анна Иоановна

ПРАВЛЕНИЕ АННЫ ИОАНОВНЫ 1730-1740гг.

1731 год:

Анна Иоановна подписывает План, включающий в себя строительство плотного кольца крепостей - **новой ЗАКАМСКОЙ ЗАСЕЧНОЙ ЧЕРТЫ** - вокруг территории башкир, а также строительство города-рынка для торговли с казахами и среднеазиатами. Немедленно **Иван Кириллов**, русский учёный, географ, картограф, историк, правовед, сторонник реформ и сподвижник Петра Великого, выехал из Петербурга на Урал для реализации данного плана. Кроме того, в План включалась разведка месторождений меди и железа. А совокупность мероприятий по его реализации называлась **Оренбургской экспедицией**.

Оренбургская экспедиция 1734-1744гг. – Текст: электронный // СКАЗУРАЛА.ру : [сайт]. – URL: <https://sqaz.ru/naselennye-punkti/orenburgskaya-ekspeditsiya-1734-1744-gody.html?ysclid=le44d5kyb8236767081> (дата обращения 07.03.2023)



Иван
Кириллович
Кириллов

Интересный факт: в Оренбургскую экспедицию на должность священника приглашался **Михайло Ломоносов**, в то время в 23-хлетнем возрасте ученик Московской славян-греко-латинской Академии. Ломоносов высказал своё согласие на участие в экспедиции. Однако ему было в этом *отказано*, так как он был *...крестьянским сыном*.

О намерении Ломоносова принять священство и отправиться с И.К. Кирилловым в Оренбургскую экспедицию 1734 г. – Текст: электронный // Бердская слобода.ру : [сайт]. – 2019. - 11.05. – URL: <https://berdskasloboda.ru/kirillov/?ysclid=lev13n2hjl737646623> (дата обращения 07.03.2023)



Михайло
Васильевич
Ломоносов

1734 год:

В 1734 году **Василия Татищева** после «недоразумений» с Бироном снова назначили на Урал «для размножения заводов» в должности **Начальника горных казённых заводов** (фактически управляющего Уральским краем). Ему же поручено было составление Горного Устава.

Курганов, В. Василий Татищев - главный враг немцев. – Текст: электронный // Я – русский : [сайт]. – 2016. –28.04. – URL: <http://iamruss.ru/vasilii-tatishhev-glavnyy-vrag-nemcev/?ysclid=lev1bta8d958623342> (дата обращения 07.03.2023)

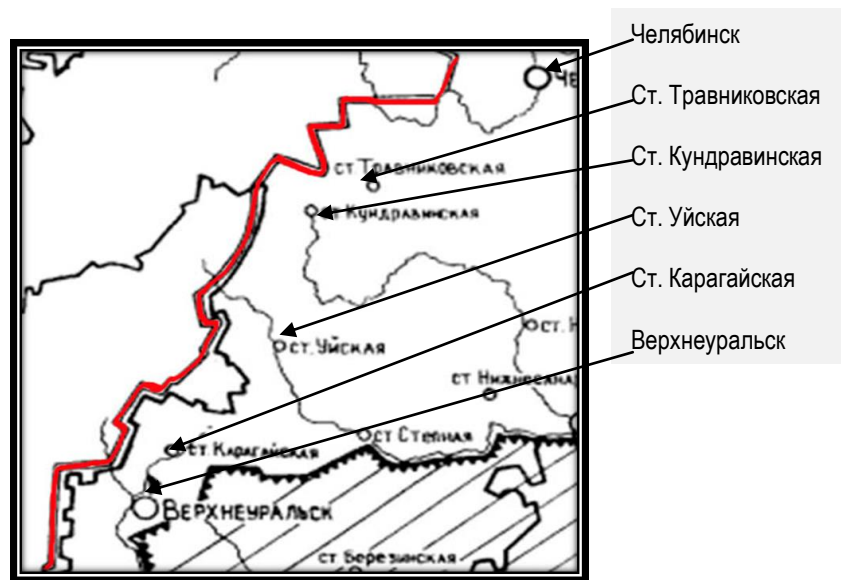


Василий
Никитич
Татищев



В 1734 году построена **1-я Оборонительная Линия: Уральск-Оренбург-Орск-Верхнеуральск-Троицк**. 1-я Линия прикрывала юго-восточную границу Российского государства от нападений киргиз-кайсаков (казахов) и Орск-Джунгар (калмыков). Создание сети опорных пунктов от Каспийского моря вверх по рекам Урал (Яик) и Уй явилось частью правительственного плана включения Башкирии в состав России.

«Без казаков никак обойтись невозможно,
оны употребляются в такие службы,
в каковые никакие чины способны быть не могут».



2-я Оборонительная Линия казачьих крепостей



Казачья смотровая вышка

1735 год:

Снабжение Оренбурга хлебом было решено осуществлять из Исетского края. 17 июля 1735 года из Теченской слободы (что на реке Теча) был отправлен **ПЕРВЫЙ ХЛЕБНЫЙ ОБОЗ** в составе 1073 конных подвод с 16-ю тыс. пудов (пуд 16кг) муки. Обоз должен был проехать 300 вёрст до *Верхнеяицкой пристани*, а дальше хлеб следовало отправить на плотках до Оренбурга. Поскольку местность была не заселенная, то преодолеть такое расстояние в зимнее время обозы не могли, ибо лошадям в дороге требовался корм, взять который на всем протяжении пути было негде. **Возникла срочная необходимость строительства 2-й оборонительной линии - между Теченской слободой и Оренбургом.** Крепости, помимо защиты от нападений, должны будут служить промежуточными пунктами, где обозы с хлебом будут обеспечены фуражом, получат укрытие на случай непогоды. Крепости решили строить на расстоянии 30 км. друг от друга. Безопасность дорог между крепостями будут обеспечивать казаки Оренбургского казачьего войска. Власти крепостей должны будут содержать дороги между крепостями в проезжем состоянии в любое время года, включая строительство мостов и других сооружений.

«Припасы оставили на погибель». – Текст: электронный // Газета Южно-уральская панорама.ru : [сайт]. – URL: <https://up74.ru/articles/obshchestvo/25794/?ysclid=ldv83my7of811494173> (дата обращения 07.03.2023)



1736 год:

В начале 1736 года Иван Кириллов, организатор Оренбургской экспедиции, отправил в Петербург царице Анне Иоановне коллекцию уральских камней. В донесении Кирилов писал: «... нашли **благонадежные прииски руд медных и серебряных, также камни порфир, яшму, мрамор**».



То есть, Миасского завода ещё нет и в помине, а поиск и добыча медной руды, золота и драгоценных камней в Ильменских горах уже велись.


НАУЧНО-ИССЛЕДОВАТЕЛЬСКИЕ РАБОТЫ ОРЕНБУРГСКОЙ ЭКСПЕДИЦИИ. – Текст: электронный // Приключенческий клуб Эльбрусский странник : [сайт]. – 2015. – 10.09. – URL: <http://clamber.ru/legends/i-k-kirilov/page,2,1182-nauchno-issledovatelskie-raboty-orenburgskoy-ekspedicii.html> (дата обращения 07.03.2023)



11 февраля 1736 года по Указу управляющего Уральским краем Василия Татищева было организовано **ОСОБОЕ ВОЙСКО ИСЕТСКИХ КАЗАКОВ**, в задачу которого входила охрана горных заводов и границ. Временный штат разместили в Теченской слободы, а затем в Челябинской крепости. Главная задача казаков — охрана горных заводов, крепостных гарнизонов и границ, сопровождение караванов с продовольствием, защита поселений от грабежей кочевников. Между поселениями располагалась *кордонная стража* на специально установленных *редутах и пикетах* с промежутком в 5-10 верст. Для наблюдения за степью пикеты оборудовались *смотровыми вышками*. Система оповещения осуществлялась с помощью шестов, обвитых просмоленной соломой, в случае тревоги поджигались. Источником получения средств для исетских казаков являлась земля, участки которой им выделялись в ближайшей от крепости местности. Однако служба ложилась на их плечи тяжким бременем, очень частое привлечение большинства казаков к служебным делам, отрывало их от хозяйства и приводило в нищенское состояние. По этой именно причине исетские казаки приняли участие в восстании Пугачёва. Находившиеся на грани нищеты, они большей частью поддержали лжецаря.

- Бахнюк, О. История Исетского казачества на Урале. – Текст: электронный // zema.su : [blog]. – URL: <https://zema.su/blog/istoriya-isetskogo-kazachestva-na-urale?ysclid=lev25e8lpx35123736> (дата обращения 07.03.2023)
- Туркул, Ю. Исетское казачье войско. – Текст: электронный // Дзен.ру : [сайт]. – 2020. – 10.07. – URL: <https://dzen.ru/a/Xwg3aJMhkW9z0JIT> (дата обращения 07.03.2023)





Чебаркульская крепость 1736 года



Макет Челябинской крепости 1736 года



ИСЕТСКАЯ ПРОВИНЦИЯ

В 1736 году построена ЧЕБАРКУЛЬСКАЯ КРЕПОСТЬ. Одним из видов приработка жителей крепости была *ломка слюды*. Слюда заменяла стекло в окнах домов. Слюда, первый минерал, который в наших краях добывали в промышленных масштабах, в том числе и для поставок в столицы. Слюда добывали ещё с 1689 года (уже 40 лет).

Кроме добычи слюды чебаркульцы занимались поисками медной руды, золота, драгоценных камней. Недалеко от крепости в Ильменских горах была заложена **Демидовская копь**, в ней добывали медь.

Татауров, С.Ф. Слюдяные окна в постройках Тары и её окрестностях в 17-18 веках: археологические реконструкции / С. Ф. Татауров, Л. В. Татаурова, Г. Х. Самигулов. – Текст: электронный // УРАЛЬСКИЙ ИСТОРИЧЕСКИЙ ВЕСТНИК : [сайт]. - №2(59). - 2018. - С. 139-140. – URL: [http://uralhist.uran.ru/pdf/Tataurov_Tataurova_Samigulov_UIV_2\(59\)_2018.pdf?vsclid=le43f1c7ny207756447](http://uralhist.uran.ru/pdf/Tataurov_Tataurova_Samigulov_UIV_2(59)_2018.pdf?vsclid=le43f1c7ny207756447) (дата обращения 09.03.2023)

В этом же, 1736 году, по указанию Татищева была построена **Челябинская крепость**. Завершено строительство **2-й Оборонительной Линии**: Верхнеуральск-Уйск-Кундравы – Травники – Челябинск.



1737 год:

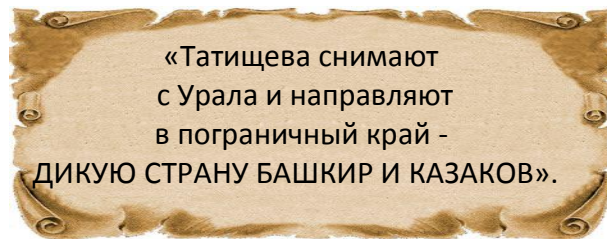
Умер Иван Кириллов, автор и руководитель Оренбургской экспедиции. После его смерти на должность главы Оренбургской экспедиции назначили Начальника уральских казённых заводов **Василия Татищева**. Василий Татищев и Иван Неплюев, выполняя задачу государственной важности по обеспечению безопасности горнозаводской уральской территории, освоенной Россией, окружили территорию проживания башкир *кольцом укрепленных крепостей-городков*. *Неплюев занимался оренбургскими казаками, Татищев – исетскими казаками, непрерывно заботясь о прочном устройстве казачьих населений, признавая казаков, как силу, наиболее способную к охранению пограничных линий*. Можно уверенно сказать, что Иван Неплюев обустроил край, сделав Оренбургскую губернию не просто пограничной, а действительной частью Российской империи.



Василий Никитич Татищев



Иван Иванович Неплюев



Строитель земли Оренбургской. – Текст: электронный // Южно-уральская Панорама.ru : [сайт]. – 2012. – 11.05. – URL: <https://up74.ru/articles/obshchestvo/25785/?vsclid=le44jnrhpx624720629> (дата обращения 08.10.2022)

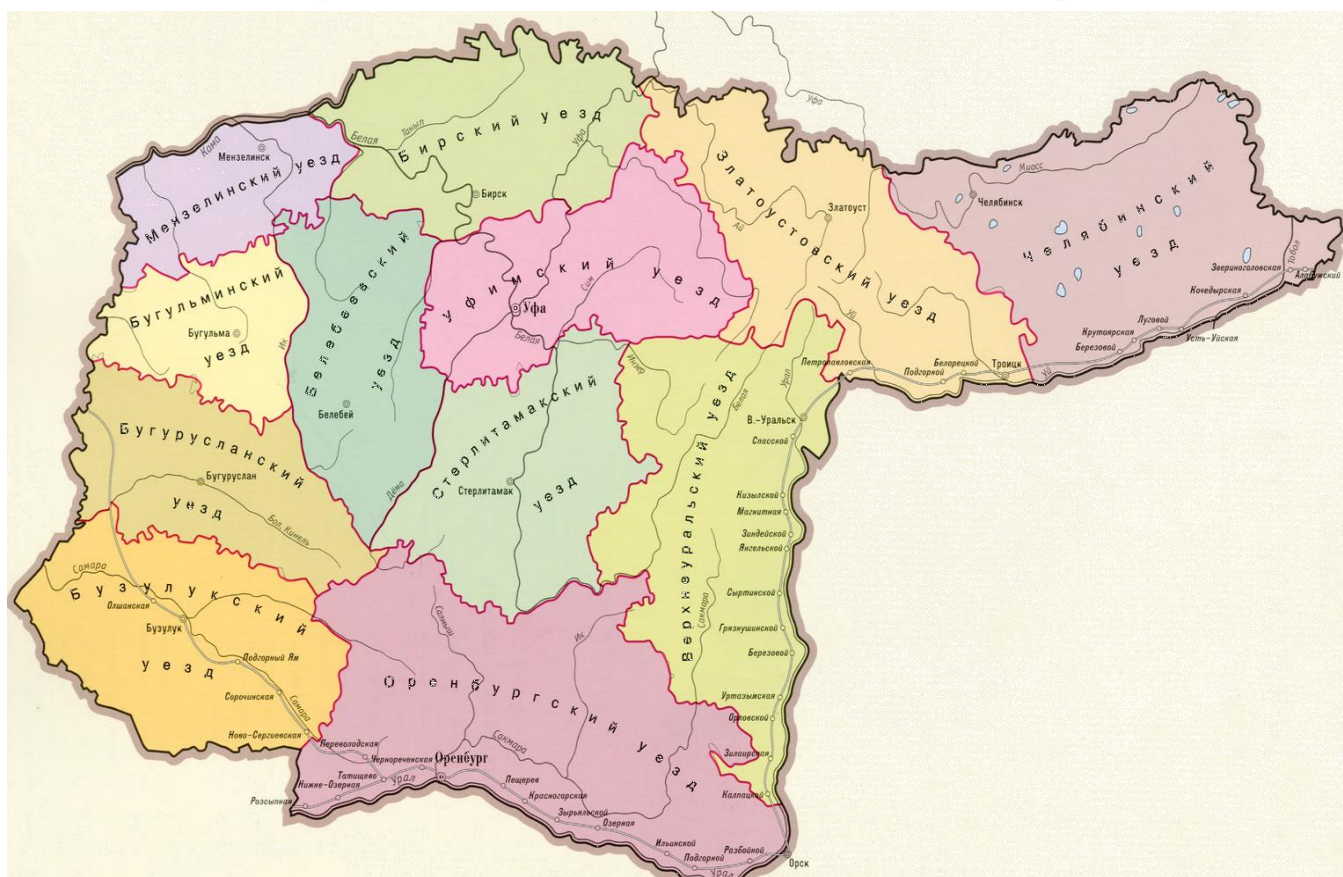


Герб Исетской провинции

В 1737 году отделены были от Тобольского уезда Сибирской губернии, три дистрикта (округа): Шадринский, Исетский и Окуневский. 13 августа 1737 года УКАЗОМ было утверждено создание **ИСЕТСКОЙ ПРОВИНЦИИ** (ныне Челябинская область) под ведением Оренбургской экспедиции. К этой провинции причислена была вся Восточная Башкирия по реке Уй и по верховью реки Яика. Главой Провинции, по-старинному воеводой – был назначен Иван Татищев – брат Василия Татищева. Население Исетской провинции состояло в основном из русских казаков и крестьян, а также башкир, мещеряков, татар, калмыков.

Исетская провинция. История. – Текст: электронный // Центральная Городская библиотека Трёхгорного. – 2022. -11.08. – URL: <http://bibliotekatrg.ru/2022/08/isetskaya-provinciya/> (дата обращения) 10.10.2022)





ОРЕНБУРГСКАЯ ГУБЕРНИЯ - имела площадь 372 989 км²;
входили земли Казахстана, Башкирии, Исетской провинции, часть Татарстана,
Курганской, Самарской, Тюменской, Свердловской областей, Пермского края.

1741 год:

Весной 1741 г. в степные и горные районы была направлена **экспедиция**, участниками которой были унтер-шихтмейстер Ф. И. Санников и маркшейдерский ученик А. И. Кичигин. Они побывали у озера Иртяш и у места слияния речек Тесьмы, нашли по рассказам башкир старые копи, которые разрабатывал думный боярин из Москвы, описали их и составили чертеж. Здесь же была найдена и железная руда с 20% содержанием железа. Также они сообщили, что «Для осмотра лесов и плотинного места до реки Ая на юго-запад 6 верст ниже устья реки Тасмы усмотрено, что место к строению плотины на реке Аю угодно есть». Так было указано место для строительства завода и города Златоуста.

Козлов, Александр. История Златоуста. Златоуст – город крылатого коня. – Текст: электронный // УРАЛОВЕД.ру : [сайт]. – 2012. – 15.01. – URL: <http://blog.zlatcbs.ru/istoriya-goroda/106-xroniki-zlatousta-19-veka> (дата обращения 10.10.2022)



Императрица
Елизавета

ПРАВЛЕНИЕ ЕЛИЗАВЕТЫ 1741-1761

1743 год:

Сооружение Оренбургских оборонительных линий было закончено в 1743 году губернатором Иваном Ивановичем Неплюевым. В этом же году был *основан* (после 2-х переносов) *Оренбург*. В РЕЗУЛЬТАТЕ БАШКИРИЯ И КИРГИЗ-КАЙСАКСКАЯ (КАЗАХСКАЯ) ОРДА ОКАЗАЛИСЬ РАЗДЕЛЕННЫМИ УКРЕПЛЕННОЙ РУССКОЙ ГРАНИЦЕЙ. Россия стала стабилизирующим фактором в отношениях между тремя враждующими народами: башкирами, калмыками и казахами. Оренбург стал крупнейшим административным центром Урала. Была создана **ОБШИРНАЯ Оренбургская губерния**, в которую входили земли Казахстана, Башкирии, Исетской провинции (Челябинская обл.), часть Татарстана и Курганской, Самарской, Тюменской, Свердловской областей, Пермского края.

Моё семейное древо. Оренбургская губерния. Общие сведения – Текст: электронный // Помнирод.ру : [сайт]. – URL: <https://pomnirod.ru/materialy-k-statyam/administrativno-territorialnoe-delenie-rossijskoj-imperii/gubernii-rossii/orenburgskaya-guberniya0/orenburgskaya-guberniya-obszhie-svedeniya.html?ysclid=le4578x088984528785> (дата обращения 07.12.2022)



В 1743 году



Гор. Троицк. № 32.
Отправка каравана.
Троицк. Отправка каравана верблюдов, нагруженных товарами в Коканд. Фото 1903г.

по указу Ивана Неплюева основали город **Троицк**, ставший крупным **центром менового торга**, выгодное расположение которого на *старинной караванной дороге из Тюмени в Бухару* способствовало быстрому развитию торговли. Весь путь от Бухары до Троицка в 1500 км занимал 52 дня, от Ташкента — 39—40 дней. *В восточном направлении:* от Троицка дорога шла к Челябинску. Дальше тракт шёл вдоль рек Миасс и Исеть, далее в Тюмень и Тобольск. *В западном направлении:* от Троицка через Уральский хребет по маршруту Чебаркуль — Миасс — Златоуст — Сатка — Месягутово — Караидель. У караванного *тракта Бухара — Троицк* было несколько ответвлений. Одно из них от Оренбурга до Верхнеуральска и Миасса, оттуда через Карабаш и Кыштым — на дорогу из Челябинска в Екатеринбург.

- Старинные караванные пути. – Текст: электронный // Чел-Портал.ру : [сайт]. – URL: <http://chel-portal.ru/?site=encyclopedia&id=7145> (дата обращения 09.03.2023)
- Таиров, А.Д. Торговые коммуникации в западной части Урало-Иртышского междуречья. – Текст: электронный // Живой Журнал : [блог-платформа]. – 1995. – 43с. – URL: <https://uralhistory.livejournal.com/4038.html> (дата обращения 09.03.2023)





Сибирский тракт – Великий Путь из Москвы в Китай



Бездорожье Уральской тайги. Фото из экспедиции М.А.Павлова 1910г.

<https://uraloved.ru/pavlov>



1744 год:

В 1744 году были установлены **нормы покупки крестьян к заводам:**
на заводах чёрной металлургии к одной домне — 100 душ мужского пола,
к молоту — 20 душ мужского пола.
На медеплавильных заводах — 200 душ мужского пола на каждую тысячу пудов меди.

Киселёв, М.А. Покупка крепостных к мануфактуре. – Текст: электронный // Елар.урфу.ру [Электронный научный архив России в Уральском федеральном университете] : [сайт]. – URL: <https://elar.urfu.ru/bitstream/10995/20251/1/dais-03-07-2007.pdf?ysclid=lf0mw85bww254067942> (дата обращения 09.03.2023)



1745 год:

Торговля — движущая сила отношений между странами и народами. Анализ письменных и археологических источников свидетельствует о том, что торговля Урала и Западной Сибири со Средней Азией начала развиваться ещё **в середине 1-го тысячелетия до нашей эры!** Древние караванные пути, **проложенные 2 500 лет назад**, существовали до конца 19 века. Существует версия, что уральские и сибирские дороги строились не с нуля, а скорее **реконструировались**. *В 1725 году, ещё за 20 лет до сего года, был подписан договор между Россией и Китаем о торговых отношениях между странами.* Тогда возникла необходимость строительства **Сибирского тракта**. На его строительство Россия затратит 100 лет, ведь общая длина исполинской дороги составит почти 11 тысяч километров. Кроме того, была насущная проблема в устройстве местных, краевых дорог.



Освоение Урала и Сибири русскими (ещё в 12 веке новгородцы по рекам на лодках-ушкунях пробирались в уральские земли) начиналось с поиска путей-дорог. На Южном Урале старинные дороги тянулись как *с севера на юг*, так и *с востока на запад*. Например, от Уфы на восток через Уральские горы шла старинная *Казанская дорога* по трём направлениям: 1-е - по долине реки *Уфа* (Нязепетровск — Нижний Уфалей — Маук — Касли); 2-е — по долинам рек *Уфа, Ай, Большой Ик* (Ункурда – Кыштым); 3-е — по верховьям рек *Сим, Юрюзань, Сатка, Ай*.

В 1745 году начали строить **тракт Челябинск-Уфа**.



Канур Буга у башкир означает - бурый бык. Этим именем называют в землях башкирских кантонов Верхнеуральского и Троицкого уездов признаки какой-то дороги, проведённой когда-то через Уральский хребет, но куда именно и с какой целью проведённой, неизвестно...О той дороге существуют разные предания. Башкиры относят проведение дороги через Урал к временам Золотой Орды – улуса Джучи; и что по этой дороге впервые пошли ордынские стада быков...Предания касательно принадлежности дороги татарам (китайцам) Золотой орды, имеют свои основания.

- Таиров, А.Д. Торговые коммуникации в западной части Урало-Иртышского междуречья. – Текст: электронный // Живой Журнал : [блог-платформа]. – 1995. – 43с. <https://uralhistory.livejournal.com/4038.html> (дата обращения 09.03.2023)
- Игнатьев, Р.Г. [Древние дороги]. – Текст: электронный // Руф Игнатьев. Собрание сочинений (оренбургский и уфимский период). Том I. 1859-1866 годы. – Оренбург. - 2011 год. - С. 104-105. – URL: https://vk.com/doc388614603_457553218?hash=JMYZ298WYWDHVS3xbXsw91f1TNYUcuimZkjin0dJYo&dl=tnheubGaYdsPuNCRQCY8DsrZFzLz9okbaSpjzwrEX (дата обращения 12.12.2022)

1746 год:

Построен **первый** металлургический завод на ЮЖНОМ УРАЛЕ - **КАСЛИНСКИЙ ЗАВОД**.



1748 год:

В 1748 году по проекту Ивана Неплюева ИСЕТСКОЕ казачье войско, населявшее крепости Челябинскую, Миасскую, Чебаркульскую и др., в количестве **1 380 человек вошло в состав Оренбургского казачьего войска**.





Село Кундравы на берегу одноименного озера. Вид сверху



На постоялом дворе при смене лошадей. Фото начала 20в.



Художник Альфред Ковальски

С середины XVIII века началось
ПРОМЫШЛЕННОЕ ОСВОЕНИЕ
ЮЖНОГО УРАЛА

1750 год:



К 1750 году **Кундравы** – уже большое поселение с ремесленными и торговыми лавками. Своим процветанием Кундравы обязаны очень выгодному местоположению: здесь проходила *Старинная Казанская дорога из Сибири в*

Среднюю Азию – из Тюмени на Хиву и Бухару. Башкиры когда-то через эти земли пропускали огромные табуны скота, которые гнали торговцы из Сибирского ханства с Севера на Юг, брали плату *за прогон* - за потравленные (ставшие непригодными для пастбы животных) луга и степи.

Из Сибири в Азию везли: масло, пушнину (меха горноста, соболя, белки, куницы, чёрной лисы, бобра), юфть, мёд, воск, рыбий клей, моржовые клыки, бобровую струю, слоновую кость (бивни мамонта), серебро, рыбу, кедровые орехи, гусиное мясо. Из Китая в Россию везли чай. В Сибирь из России и Средней Азии везли: чугунные котлы, тазы, топоры, муку, крупу, толокно, ткани, оружие. Тракт не только кормил людей, но и способствовал культурному развитию и обмену.

Кундравинская слобода прославилась своей гончарной мастерской, где изготавливали «звонящий фарфор», и ярмарками, устраиваемыми два раза в год - зимой и летом. Оборот ярмарок доходил до миллиона (старыми деньгами) рублей. Из Средней Азии в Кундравы привозили бухарские ткани и ковры, из Казахстана и Башкирии пригоняли табуны лошадей, из Сибири доставляли меха.

Быль и легенды одного села. – Текст: электронный // Вечерний Челябинск: электронная газета. -2003. – 18.01. – URL: <https://vecherka.su/articles/society/21629/?ysclid=le56vuu3uy5528551> (дата обращения 09.03.2023)



В 1750 году начали строить **тракт Екатеринбург – Оренбург**, который долгое время оставался главной транспортной артерией Урала. Тракт связывал между собой десятки крупных городов и сотни небольших поселений. В том же 1750 году, начали строить **тракт Чебаркуль – Оренбург** через Кундравы. При крепости построили почтовую станцию. Вдоль тракта начала ходить почта.


Технология укладки булыжника старинного тракта была соблюдена так, что современники могут позавидовать. За 300 лет пользования ни один булыжник из дорожного полотна не выпал. А ведь укладывали и трамбовали вручную! Последний отрезок (около 100 метров) Екатерининского тракта - от М5 до въезда в село Черновское - убрали в конце 70-х лет прошлого века, т.е. всего 40 лет назад. Тракт проходил по селам Черное, Устиново и дальше, в Верхнеуральск...

По тракту перегоняли скот, везли грузы, почту. Как правило, основной «трафик» наступал в весенне-летний период, когда открывалась главная региональная торговая **ярмарка – Ирбитская**. Зимой тракт использовался значительно реже ввиду тяжелых климатических условий, больших расстояний, смертельной опасностью из-за нападений разбойников и волчьих стай.

По Екатерининским трактам (Екатеринбург-Оренбург и Уфа – Челябинск) разъезжали почтовые кареты. Для ямщиков, перевозивших почту, действовал особо строгий запрет: **«нигде, а особенно в городах и селениях, у питейных домов не останавливаться»**. Условия **почтовой гоньбы** в Сибири были невероятно тяжелыми. Среди местных жителей мало находилось охотников выполнять её. Поэтому в гонщики набирались люди всех чинов и сословий, в том числе и стрельцы, и казаки, и торговые люди, «которые своею охотою пожелают служить ту ямскую службу».



Рахимов, Э.Х. Чебаркульский краеведческий календарь. – Текст: электронный // Чебаркуль-библио.чел.ру : [сайт]. -2012. – URL: https://chebarkul-biblio.chel.muzkult.ru/media/2020/04/15/1252704232/Kraevedcheskij_kalendar.pdf?ysclid=lf0oc6siga360846945 (дата обращения 09.03.2023)



Екатерининский тракт



С. Черновское, часовня на развилке дорог в двух направлениях – на Кундравы и на Устиново



Екатерининский тракт шёл через Сыростан, через село Черновское по направлению на Верхнеуральск в пересыльную тюрьму
История России в фотографиях : Фото с сайта <https://glav.su/forum/1/995?page=15>

А ещё Екатерининский тракт – **Кандалный тракт** - дорога, по которой проходили колонны каторжников, осужденных за уголовные и политические преступления. Город *Верхнеуральск*, точнее основанная в нём тюрьма, был главной перевалочной базой каторжан, перегоняемых из губерний центральной части страны в Сибирь. Самые «важные» преступники выделялись из общей массы - двигались «в колодах», реже, реже в железных ошейниках на цепи. Осужденных заковывали в кандалы, связывали друг с другом и вели группами по 100-200 человек, иногда их количество достигало 500 человек, в день колонны проходили по 20-30 километров. По аналогии с узловыми железнодорожными станциями здесь менялись конвоиры, лошади, также давали кратковременный отдых арестантам. В разное время стены местной тюрьмы встречали декабристов, народников, террористов, демократов и революционеров. По самым скромным подсчетам, в XIX веке по Екатерининскому тракту прошли более одного миллиона – **1 000 000!** - осужденных каторжан. С конца XVII века для каторжных действовало правило - всем каторжанам рвали ноздри и снабжали клеймом.

В XVII-XVIII веках арестантов отправляли к месту ссылки крайне безобразно, от случая к случаю. Сначала арестантов всю зиму «накапливали» в Самаре или Калуге. Как только сходил снег, и просыхали кое-как дороги, партии отправлялись в сторону Урала. На баржах по Оке и Волге — до Казани, от Казани по реке Каме до Перми. Дальше кандалники брели до Верхотурского острога. И потом — по Туре, по Тоболу - до Тобольска или до Томска. Пункт назначения Иркутск или Нерчинск.

Другой арестантский путь Государевой дороги - через Уфу. Из Уфы через Сибирские ворота каторжане шли дальше на Златоуст, Екатеринбург, Томск, Иркутск, и так до самого Забайкалья на Нерчинскую каторгу, в Акатуйскую и Зерентуйскую тюрьмы.

Пеший путь был о-очень далёк! Только от Москвы до Тобольска – 2388 вёрст. А от Тобольска до Иркутска или Якутска...ого-го! По времени подобное перемещение значительного количества людей через несколько климатических зон, по лесам и рекам, в мороз, зной и слякоть, занимало от 8 месяцев до 2-х лет!



История России в фотографиях : Фото с сайта <https://glav.su/forum/1/995?page=15>

Видимо, с тех пор пошла поговорка «далеко, как до Китая пешком». Сибирский тракт и был дорогой в Китай, и почти весь путь (за исключением когда их сплавливали на баржах по рекам) каторжники шли пешком.

Существовал острый дефицит умелых и выносливых солдат, занятых **конвоированием**. Их выгребали *подчистую* из всех воинских гарнизонов Сибирского тракта, отправляя в действующую

Армию. Тогда функции конвойных попытались возложить на башкир и мещеряков, служивших в казачьих войсках. Затея провалилась с громким треском через три года. Башкиры не справлялись со столь специфичной службой - старались «подкормить» кандалников, затягивали время доставки партий. После нескольких эпизодов, когда арестантов просто отпускали, неуклюже пытаясь оправдаться «помёрла все, дорога трудный»... задачу по охране и конвоированию каторжников возложили на сибирских *городовых казаков*.



Башкирский казак

Знаменитые каторжники: протопоп старообрядец Аввакум, помощник Петра I Александр Меншиков, декабристы, Фёдор Достоевский (отбывая срок в Омском остроге, великий романист написал «Записки из мёртвого дома» — первое художественное произведение русской литературы, созданное в тюрьме), Фанни Каплан, Иосиф Сталин.

- Евсеев, Иван Валентинович. Верхнеуральская тюрьма. История пенитенциарного учреждения. – Текст: электронный // Киберленинка.ру : [сайт]. – 2007. – URL: <https://cyberleninka.ru/article/n/verhneuralskaya-tyurma-istoriya-penitentsiarnogo-uchrezhdeniya?ysclid=le589zstpv280768054> (дата обращения 09.03.2023)
 - Верхнеуральская тюрьма. – Текст: электронный // АРХИСТРАЖ. Живой Журнал : [блог-платформа]. – URL: <https://arhistrazh.livejournal.com/127288.html?ysclid=le58olron7542629456> (дата обращения 09.03.2023)





Русское купечество – сила, воля, богатство и власть
Фото с сайта <https://dzen.ru/a/XiR83teFmwC2kN3w>

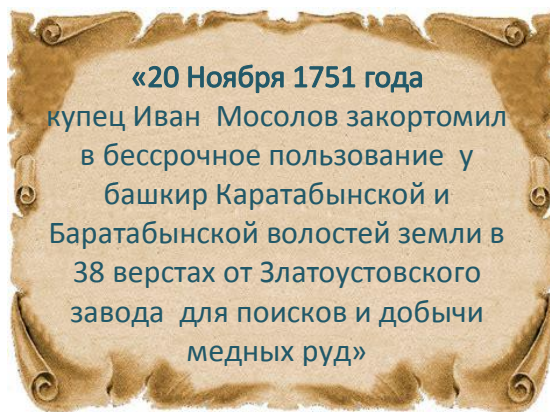


Уральский рудник. Фото начала 20-го века



1751 год:

В ноябре 1751 года тульские купцы-промышленники **Иван Перфильевич** и **Василий Максимович Мосоловы** заключили в *Оренбургской губернской канцелярии* контракт на строительство железодельного завода на речках Сатка и Куваш. По этому контракту завод было велено **«именовать и писать Златоустовским»**. Позднее, подробнее изучив предполагаемое место строительства, Мосоловы решили строить завод восточнее — на реке Ай, в устье реки Тесьмы. Разрешение на строительство завода на реке Тесьма (Тасма) было получено спустя 3 года - в сентябре 1754 года. Эта дата и является годом основания Златоуста.



Игнатьев, Р.Г. [Миасский завод]. – Текст: электронный // Руф Игнатьев. Собрание сочинений (оренбургский и уфимский период). Том 5. 1859-1866 годы. – Оренбург. - 2011 год. - С. 169. – URL: https://vk.com/doc388614603_457553334?hash=a5qTgJck18kofMZdEbZS4zFFH4OnOW9zGb6i5z28cX&dl=YPEryV3nOq2GulvPawgrBe4nXWlglw5bdouZelyZEF (дата обращения 09.03.2023)



1754 год:

Рудознатцы Мосоловых обнаружили на купленных землях (в окрестностях будущего Миасса) залежи меди. Открыли **рудники: Сыростанский и Атлянский**.



В 1754 году в Кундравах построили церковь.



1755 год



Полковое знамя Оренбургского казачьего войска

Последовал указ об учреждении **Оренбургского Казачьего Войска**. Старшинство его службы стали вести от 1574 года, то есть от того времени, когда отряд стрельцов и казаков под водительством Ивана Нагого занял Уфимский городок. **Оренбургские казаки** (устар. оренбуржские казаки) — социальная и историческая общность, представители которой живут вдоль рек Урал, Орь, Сакмара, Миасс, Уй, Тобол. Казаки не подлежали всеобщей воинской повинности. Вместо этого часть из них отбиралась на действительную службу начальством, а часть проходила службу на льготе, то есть дома и занимаясь своим хозяйством, но в состоянии повышенной мобилизационной готовности, с обязанностью проходить сборы и учения.

Оренбургское казачье войско. – Текст: электронный // Чел-Портал.ру : [сайт]. – URL: <http://chel-portal.ru/enc/> (дата обращения 09.03.2023)





Если на Среднем Урале,
сосредоточившем основную
часть горнозаводской
промышленности, возникла
особая горнозаводская культура,
то **Южный Урал** стал районом
преимущественно
казахьей культуры.

Казачество - "необыкновенное явление русской силы"

Н. В. Гоголь.





Кожевников Александр Иванович (1884-1974), приказный 12 Оренбургского казачьего полка, снимок 1915г. Ст. Кундравинская

«..Казака сейчас же отличите от мужика. Казаки и казачки высоки, стройны, прямые. Мужик в сравнении с ним и жидковат, и космат, и приземист. Казаки и с лица красивы, хотя несколько и бесцветны. Этой бесцветностью объясняется то, что русское лицо не декоративно: его надо рассматривать вблизи. Вблизи, у казака или казачки лица красивой овальной формы. Глаза большие светло-голубые и дерзкие; носы прямые, сухощавые, благородные, не то что мужицкие луковки. Вся повадка у казака — наглая, непокорная, как у хищного зверя»

«..Казак должен быть всегда зол, как перед боевой схваткой, но в то же время и хитёр, как человек, которому всюду грозят засады. Вглядитесь в его глаза: как они пронизывают и сверлят незнакомого человека, как они ловят выражение вашего лица. Беседа казака — допрос. Его вопросы — ловушки. И так наглы и подозрительны все — и мужчины и женщины, старики и дети. Все они, без различия пола и возраста, какие-то дерзкие и смелые 20-летние ухари...

...Существенная черта казака — нахрап, наскок, взять с бою. Отличительное свойство мужика — столь же энергичное, но пассивное сопротивление до последней крайности, стремление сесть на место тишкѳм да и прирасти к нему так, что даже казак не стащит, несмотря ни на какие его нахрапы»...

Кигн, В.Л. Как это было в Оренбургском казачьем войске. "Переселенцы в Средней Азии и новые места" 1894 год. – Текст: электронный // Владимир Дьячков Союз казаков России. - URL: <https://ok.ru/khutorsta/topic/68772512110069> (дата обращения 06.03.2023)

Казак был привязан к своему войску, и за его пределы не мог выехать без особого разрешения. Вернувшись домой после первой очереди службы, ещё несколько лет казак должен был содержать **строевого коня**. В одной из инструкций того времени говорилось так:

"При обучении пешему строю не следует добиваться особой чистоты и стойки, так как главная обязанность казака - служба на коне».

Большинство лошадей, как рабочих, так и строевых, было местных, киргизских пород. Лошадей покупали на конной ярмарке в Кундравинской станице, куда из Казахстана и Башкирии пригоняли табуны лошадей.

Казачество было выделено в особое **воинское сословие**. «Врагу страшна – царю покорна», – так выводили казаки золотом на клинках шашек. Более полутора веков шашка была главным типом холодного оружия.

Важнейшей привилегией казаков было **освобождение от различных налогов**. Налоги казаки не платили, за что несли воинскую службу. Казаки жили более зажиточно, чем крестьяне. У казаков к крестьянам всегда было чувство пренебрежения. Казаки были свободными людьми - хозяевами своих земель. А крестьянин не был хозяином земли - он платил налоги, подвергался рекрутчине (солдатская служба длилась 25 лет!), то есть был просто закабалённым рабом. Потому казаки, несмотря на то, что тоже трудились на земле, близко не считали крестьян себе ровней.

Забот у казаков было предостаточно: охрана Мясского завода от лихих людей (набегов разбойников и кочевников), наблюдение за порядком в самом заводе (подавление бунтов), поимка каторжников, сопровождение транспорта при отправке золота. Кроме того, были постоянные военные командировки за пределами Губернии и за пределами Империи.

Основным занятием казаков, кроме несения службы, было **земледелие**. Каждому казаку выделялось 25-30 десятин земли. Обилие пастбищ создавало возможности для развития коневодства и скотоводства. Казаки сеяли рожь, ячмень, пшеницу, овёс; разводили лошадей, овец, коз, крупный рогатый скот (молочных коров). Было развито маслоделие и сыроварение. В огородах выращивали капусту, лук, репу, табак. Часть казаков имели мельницы, кузнецы, занимались различными промыслами - кожевенным, столярным, пчеловодством. Наряду с хлебом продавали скот, кожу, масло, сало, рыбу...



Село Черновское – бывший казачий отряд Чёрный



Село Черновское и его окрестности. Вид сверху. Фото Мирошниченко



Выставка народного деревенского быта «Дорогая старина»
в помещении Клуба села Черновское

Расположение отряда Черный (село Черновское), подчинявшегося головной Кундравинской станице, было очень удачным: до Кундратов – 20 километров, до Миасса – 6; через деревню проходил почтовых тракт, недалеко – Александровский золотой прииск; вокруг берёзовые рощи и сосновый бор, хорошая пахотная земля.

Все казачьи посёлки Южного Урала строились по *Единому плану*: широкие параллельные улицы, пересечённые переулками. В центре села на широкой площади обязательно стояла церковь.

Дома ставили на высокий каменный фундамент из уральского плитняка; сруб из лиственницы или сосны. Крыши делали двускатными или шатровыми (четырёхскатными). Жилые и хозяйственные постройки образовывали двор. Если дома и хозяйственные постройки располагались по периметру и примыкали друг к другу, то такой тип двора называли *покоеобразным* (усадебная постройка напоминала букву «П», которая в славянской азбуке назвалась «покой»).

Дом располагали согласно сторонам света – северная сторона глухая, вход в дом с южной стороны. Окна расположены с трёх сторон дома, так что солнце освещает внутренность дома в течение всего светового дня. Главная в доме – печь, разделяющая общее пространство на горницу и *избу*. В горнице размещалась хозяйская кровать, с периной, сверху стёганое вручную покрывало, из-под покрывала должен быть виден узорчатый подзор; в изголовье кровати укладывались башней подушки, на которые накидывали кружевную накидку. В горнице также стояли комод, шкаф, в простенке между окнами висело зеркало. По диагонали от печи в горнице на юго-запад, а в кухне на юго-восток, размещали красные углы – *божницы*, где размещали иконы. Иконы передавались из поколения в поколение – ими благословляли *молодых*, их же подносили для прощального лобзания. А ещё домашние иконостасы пополняли иконами, привозимыми с ярмарок, где их можно было приобрести в лавках, торгующих старинными и новодельными иконами. Дома освещались при помощи самодельных сальных свечей, позже свечи стали вытесняться из употребления керосином.

Пища зажиточного казака, как постная, так и скоромная, хотя и незатейлива, но довольно вкусна, питательна и разнообразна, что объясняется тем, что у казака все свое. Самая любимая пища казака – постные или скоромные щи из кислой капусты и лапша с мясом, а также пельмени, приготовленные из мяса или капусты и груздей. Употребление чая также распространено повсеместно.

В праздничное время и в домашнем быту казаки предпочитали гражданскую одежду *военной*. Однако в всегда имел на голове военную фуражку.

Гостей принимали в горнице. Оренбургские казаки поют не одни только военные песни, но и народные. Пение обыкновенно начинается протяжной, широкой песней, за которой тотчас следует другая, веселая и удалая, запеваемая вначале только запевалой, а потом всем хором. Такие живые песни называются «припевками». Голос, мелодию известной песни казаки охватывают и запоминают весьма быстро, благодаря их природному слуху.



Мурзина, И.Я. Оренбургское казачье войско: история и современность. - Текст: электронный // Учебное пособие для слушателей, обучающихся по программе дополнительного профессионального образования «Казачье образование: история и современность». - URL: <http://elar.uspu.ru/bitstream/uspu/5979/1/mon00099.pdf?ysclid=lewq1e6u9n820810568> (дата обращения 06.03.2023)

Запись из Летописи, которую вёл Владимир Аманацкий, священник Миасского Петропавловского храма, автор **Записок о Миасском заводе, 1856 год.**

«Прежде, на месте медеплавильной фабрики, при небольшой плотине стояла мукомольная мельница, принадлежащая крестьянину деревни Чёрной».

Неизвестная плотина. – Текст: электронный // Миасский рабочий.ру [сайт]. – 2013. – 07.11. – URL: <https://miass.ru/news/mr/index.php?id=2386&text=28667&ysclid=lf0q404j4v714467831> (дата обращения 09.03.2023)



Посёлок Тургояк. Фото 60-х годов 20 века



Углежиги на Урале. Фото https://avatars.mds.yandex.net/get-zen_doc/97540/pub_5ad6951b5991d3f666c3c8af_5ad695b02394dfd3dea38189/scale_1200





1756 год:

На восточном берегу озера Тургояк образовано поселение из крепостных – посессионных крестьян.

Посессионные — категория, введённая в 1721 году для обеспечения дешёвой рабочей силой промышленности. Являлись неотделимым инвентарем (т.е. вещью) фабрики или завода.

Этих крестьян владелец Златоустовского завода Мосалов привёз со своих закрываемых железодельных заводов из-под Тулы и Калуги в Златоуст. Крепостные рабочие - углежог, плотники, лесорубы, возчики, каменщики - были обязаны трудиться на заводах «навечно», освобождались от работы лишь по старости или тяжелой болезни. Первоначально поселение называлось Тургоякским медным рудником Златоустовского завода. Поселенцы придерживались старого вероисповедания. Первая семья поселенцев носила имя *Мурдасовых*. Рабочие добывали медную руду, гнали смолу, выжигали уголь. Углежогами работали целыми семьями: пилили лес, укладывая его *шатром*, обкладывали дёрном и поджигали. Такой шатёр не горел, а дымился, обугливался лес. Готовый древесный уголь увозили на Златоустовский железодельный завод.

КАК ПРОДАВАЛИ И ПОКУПАЛИ ЛЮДЕЙ

«От 15 до 60 лет, как оные по генеральной ревизии летами состоят и покупать им оных годных в работу как порознь, так семьями и деревнями с находящимися при них сверх того числа престарелыми и малолетними, то есть свыше шестидесяти и ниже пятнадцати лет со всеми семействами дабы малолетними и новорожденными престарелых мастеров места заполняемы быть могли».

Крепостных крестьян покупали в центральных губерниях России: Рязанской, Тамбовской, Смоленской, Симбирской. Это была основная рабочая сила на заводах. Насильно оторванные от родных мест, перемещённые за сотни и тысячи вёрст, крестьяне должны были навсегда расстаться с привычным для них земледельческим трудом. Вот некоторые цены на крепостных людей: плотинный мастер стоил 60 рублей, куренной мастер – 50 рублей, вдова – 30 рублей, девка – 20 рублей, дети – от 1 до 5 рублей. В захолустных деревнях в конце XVIII века, например, годовалая девочка оценивалась в 50-70 копеек. Это было дороже свиньи, но дешевле старой лошади.

- Страницы истории посёлка Тургояк. – Текст: электронный // Миассмузей.ру : [сайт]. – 2021 – 15.07. - URL: <http://miassmuzey.ru/2021/07/15/> (дата обращения 09.03.2023)
- Почём продавали уральцев до отмены крепостного права. Спецпроект «Архивные дела», ЧАСТЬ XXIII. – Текст: электронный // Новый день. Российское информационное агентство : [сайт]. – 2016. – 17.03. - URL: <https://newdaynews.ru/ekb/560800.html> (дата обращения 09.03.2023)
- История России. Сколько стоили крепостные в России. – Текст: электронный // История России. Дзен : [официальный сайт]. - URL: <https://dzen.ru/a/YelEWhAsmA9lZMde> (дата обращения 09.03.2023)



1758 год:

В 1758 году *Оренбургское казачье войско было приравнено в правах к Донскому*. Войсковым центром стал город Оренбург. Войско управлялось войсковым атаманом, подчиненным оренбургскому губернатору. Численность войска систематически пополнялась за счет переселяемых сюда волжских, донских и украинских казаков, а также лиц других сословий, перечисляемых в казаки.



В Кундравинский казачий юрт входили станицы-посёлки: Крыжановский, Черновский, Устиновский, Филимоновский, Темирский, Мельниковский (на р. Увелка), Краснокаменский Уштаганский, Ключевский, Болотовский, Большаковский, 2-й Ключевский, Ступинский, Сарафановский; выселки: Косачёвский, Колодкинский, Буровский.

Казачий юрт охватывает казаков одного района какой-либо области. Юрт имеет свой **круг** и (юртового) **атамана**, который имеет чин войскового **старшины** или **есаула**. Юрт входит в состав **округа**. Численность юрта может составлять 300 казаков - **батальон**.

Возрождение и формирование Третьего Троицкого отдела Оренбургского казачьего войска. – Текст: электронный // Казачий информационный портал : [сайт]. – 2015. 08.11. - URL: http://www.kazaki-lefortovo.ru/news/2015-08_11_05?ysclid=lf0rbolkv5232941185 (дата обращения 09.03.2023)



Ветряная мельница в Миассе
Фото М.А. Круковского. МиассИстория



Южный Урал. Ильменские горы . Фото с сайта <https://vsegda-pomnim.com/gory/28012-ilmenskie-gory-73-foto.html>

ПРАВЛЕНИЕ ЕКАТЕРИНЫ II 1762-1796

1762 год:

Вышел царский Указ, по которому купцы были лишены права покупки крепостных крестьян. Право на покупку людей оставалось только у дворян.



1768 год:

Зарплату за службу казаки получали чисто символическую и на уровень жизни не влияющую. Казак получал от 2-х до 4-х рублей серебром в год, писарь – 5, урядник - 6, хорунжий - 17 рублей в год. ДЛЯ СРАВНЕНИЯ: в те годы пуд (16 кг) пшеничной муки стоил около 30 копеек, овсяной – 20, мясо говядины 30-50 копеек, баранье 10-30 коп., рыба и икра осетрина – 1 руб. 60 коп., рыба наших озер 30-40 копеек, тоже за пуд (16кг.) Для расчета с казаками и другими слоями населения применялись *медные* деньги. Самой мелкой монетой являлась **полушка** (1/4 копейки), **алтын** - 3 копейки; **деньга** - полкопейки (1/2 копейки); **копейка** – две деньги; **гривна** – 10 копеек. При крупных сделках, например таких как выкуп земли, ходили золотые, серебряные и платиновые монеты. По Ведомости, составленной в 1768 году в Исетской канцелярии,



«...Казаки Чебаркульской крепости от рыбной ловли получили доход 10 рублей 20 копеек в год. В Кундравах с мельниц (куда входила мельница черновского казака, что построил мельницу на том месте, где в скором времени будет выстроена плотина Мияского «медеплавленного» завода) получен доход 14 рублей в год. Всего с чебаркульских мельниц был получен доход 150 рублей в год»...

- Чебаркульская земля. – Текст: электронный // Pandia. ru : [сайт]. - URL: <https://pandia.ru/text/78/061/96958-2.php?ysclid=ldyfdbkruh885063915> (дата обращения 09.03.2023)
- Яицкое и Оренбургское казачество в 18 веке. – Текст: электронный // Сказ Урала.ру : [сайт]. - URL: <https://sqaz.ru/naselennie-punkti/yaiczkoie-i-orenburgskoe-kazachestvo-v-xviii-veke.html?ysclid=ldvfh9u2x5739567122> (дата обращения 23.03.2023)



1768 год:

Медная руда для Златоустовского и Саткинского заводов, принадлежащих Василию Мосолову, доставлялась с башкирских закормотмленных земель. Башкиры отдали **в кортому** - бессрочную аренду Мосолову:

«Земли на 50-ти вёрстное разстояние по урочищам, по течению реки Мияса: по левую сторону до смежных земель Куваканской и Сызгинской башкирских волостей, по гору Калагуй до реки Ай, чрез реку Миас, вниз по её течению по меже села Кундравинского и Чебаркульской крепости - сколько в эту, назначенную контрактом от 20 ноября 1751 года 50-тивёрстную окружность вместиться может»...«А потом, перейдя Чебаркульскую межу с правой стороны по левую реки Мияса, чрез мыс при этой реке, а отсюда, следуя ниже к Чебаркульской крепости по горы Ильменские, озеро Ильмень и устье истекающей отсюда реки Караси, включив сюда, по левую сторону этой речки озёра Ишкуль и Аргази - сколько ниже Чебаркульской межи, с правой стороны реки Мияса в 50-ти вёрстную окружность взойдти может со всеми речками, истоками, падунами, лесами, покосами, пашнями, рыбными ловлями и хмелевым щипанием, не оставляя за собою ничего, а в особенности леса около озёр Миясово, Ишкуля и Аргази. За что они, башкиры, каждый сколько на его приходится часть, деньги получили с Мосолова сполна, с тем однако же, если на уступленных Мосолову землях найдутся изстари живущие вотчинники-башкиры, то имеют полное право оставаться жить на прежних местах, пользоваться пашнями, лугами, рыбными ловлями и лесом, **кроме** около озёр Миясово, Ишкуль и Аргази, где башкиры не имеют права кочевать».

Игнатъев, Руф Гаврилович. Миасский завод. – Текст: электронный // Руф Игнатъев. Собрание сочинений (уфимский и оренбургский период). Том II. 1866-1868 годы. – Уфа. – 2011. - С.227-228. - URL:

https://vk.com/doc388614603_457553245?hash=LfU7Ry6r1LyK9o5d8gtqc6P1aaHUZlCRKZOd9d9OiuW&dl=HSd9fobHIWkqSIDkizT1khGzOJFIWAzYDSRtefS2cFX (дата обращения 11.11.2022)

